

8 Suivre cette petite route sur 500 m et dans un virage très prononcé, tourner à gauche, suivre le chemin en terre qui longe les clôtures et poursuivre jusqu'à la ferme de Fontbelle. Dans le virage, 50 m après la ferme, tourner à droite. Suivre le chemin qui s'enfonce dans le bois puis entrer dans la prairie en longeant le bois et remonter jusqu'au château d'eau.

9 Suivre à droite la RD 7bis pendant 300 m. Au 2ème virage, prendre à droite le chemin empierré qui remonte, avec un beau point de vue puis redescend vers Caux.

10 A la route, tourner à gauche puis à la suivante également. Passer une ferme à droite et 50 m plus loin, suivre à droite un chemin pendant 700 m.

11 Au croisement en 'T' de chemins, reprendre à gauche la piste empierrée de la carrière et retrouver à 300 m le point de départ.



La carrière de Caux



Point de vue du Communal

En chemin :

- La carrière de Caux
- La vallée de la Boucheuse
- Epis de fâitage au hameau de Caux
- La fontaine miraculeuse à Pierre Brune
- De nombreux points de vue

Renseignements pratiques

Information et brochures disponibles
à l'Office de Tourisme de Briance Sud Haute-Vienne
Contact : 05 55 00 89 91

En savoir plus sur le tourisme en Haute-Vienne :
www.visitlimousin.com ou 05 55 79 04 04




Pour randonner facile

N'oubliez pas : un petit ravitaillement, de l'eau, des chaussures adaptées, un vêtement de pluie. Pensez à emporter vos déchets, et à refermer les barrières derrière vous. Ne partez jamais sans avoir indiqué le lieu de votre randonnée. Respectez la faune et la flore. Ne pas faire de feu. Evitez toutes dégradations des chemins et de leurs abords.

En cas de problèmes rencontrés sur le chemin, veuillez nous en informer sur le site www.visitlimousin.com (nous contacter) ou au tél : 05 55 79 04 04

Météo 
3 2 5 0

En cas d'urgence
112 à partir d'un portable 

 Vous avez un mobile, téléchargez l'application Loopi Gps & Balade. Calculez votre itinéraire, baladez-vous et découvrez des points d'intérêt où que vous soyez, à vélo ou à pied !
 

Cette fiche randonnée est également consultable et téléchargeable sur le site www.visitlimousin.com. Tous nos chemins sont conçus prioritairement pour la pratique de la randonnée pédestre. Ils sont également ouverts aux autres usagers sous leurs responsabilités (cavaliers, VTT...).



Une mission
du Conseil
départemental
de la
Haute-Vienne

Ne pas jeter sur la voie publique. Crédits photos : commune de Magnac-Bourg

MAGNAC-BOURG



CIRCUIT DE CAUX

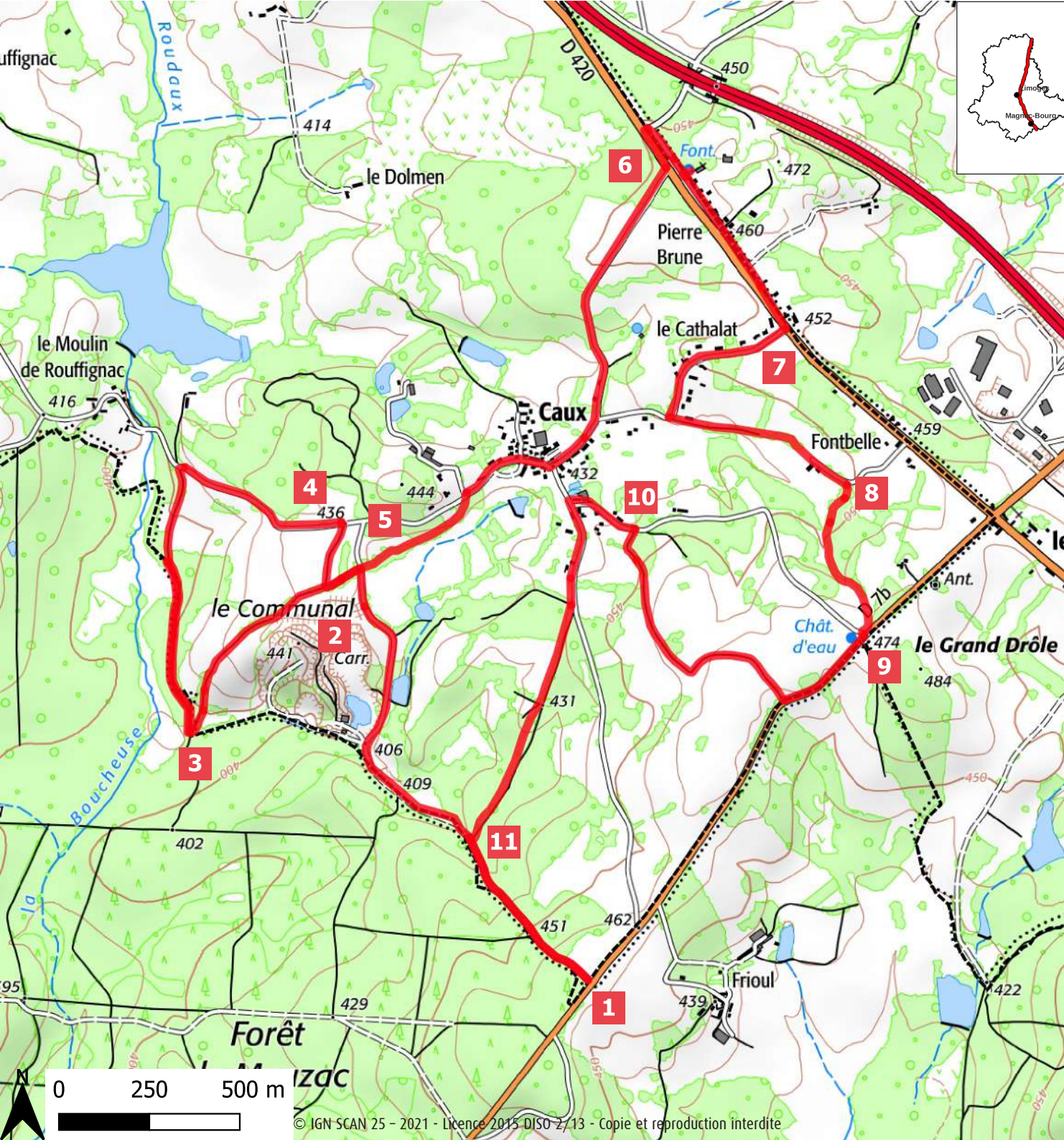
10,5 km - 2 h 40



Pratiques associées

www.visitlimousin.com

LIMOUSIN
nouveaux horizons



Info pratique

Accès : A partir de Limoges, prendre l'A20 en direction de Toulouse. Prendre la sortie n°41, tourner à gauche et suivre la RD 420 direction Meuzac puis suivre la RD 7 bis.

Départ : Large piste à l'entrée de la carrière de Caux.

Durée	Longueur	Balisage	Niveau	Dénivelé
2 h 40	10,5 km	jaune	moyen	200 m



Les pratiques possibles



Itinéraire

- 1 Suivre la piste empierrée sur 1,4 km qui descend puis remonte en longeant l'ancienne carrière de Caux. La piste se transforme ensuite en petite route goudronnée.
- 2 A l'angle d'une prairie, tourner à gauche et prendre le chemin en terre qui monte sur le plateau du Communal. Poursuivre en redescendant vers le ruisseau de la Boucheuse.
- 3 Au carrefour de chemins, ne pas franchir le ruisseau mais prendre à droite le large chemin en terre. Continuer jusqu'à la route. La suivre à droite.
- 4 Sur le plateau, avant le petit bois à gauche, suivre à droite un large chemin enherbé. Au carrefour de chemins, reprendre à gauche en descendant le chemin jusqu'à la petite route.
- 5 Traverser la route et aller en face. Suivre ce beau chemin bordé de haies de houx. Arrivé à la route, tourner à droite et traverser le joli village de Caux (admirer le bâti et les épis de faitage) en laissant une route à droite. Poursuivre. Laisser à droite la route vers Cathalat et prendre celle de gauche. Poursuivre sur 800m.
- 6 Longer la RD 420 à gauche pendant 100 m pour traverser avec prudence à l'intersection avec la RD 7B2 puis suivre la petite route à droite qui longe la RD 420. 150 m plus loin à gauche, prendre le temps de visiter la bonne fontaine de Pierre Brune.
Réputée pour guérir tant les maladies infantiles que les rhumatismes. Chaque année pour le 1er mai, la fontaine est bénie et une fête est célébrée ce jour-là "La fête de l'églantine".
- 7 Reprendre la voie communale puis cheminer à gauche du terre-plein végétalisé jusqu'à l'intersection avec la route vers Cathalat.